



АДМИНИСТРАЦИЯ ГОРОДА ПЕРМИ
ДЕПАРТАМЕНТ ЗЕМЕЛЬНЫХ ОТНОШЕНИЙ

РЕШЕНИЕ

О размещении объектов № 487 от 25.03.2019

г. Пермь, ул. Сибирская, 15

Департамент земельных отношений администрации города Перми в соответствии с пунктом 3 статьи 39.36 Земельного кодекса Российской Федерации, Положением о порядке и условиях размещения объектов на землях или земельных участках, находящихся в государственной или муниципальной собственности, на территории Пермского края без предоставления земельных участков и установления сервитутов, утвержденным постановлением Правительства Пермского края от 22.07.2015 № 478-п

разрешает: ООО «Монолит-777» (ИНН 5904062514, ОГРН 1025900907493, место нахождения: 614058, Пермский край, г. Пермь, ул. Деревообделочная, д. 3, литер И, помещение 48)

размещение объекта: линейные сооружения канализации (в том числе ливневой) и водоотведения, для размещения которых не требуется разрешение на строительство

на землях: государственная собственность на которые не разграничена

на срок: 1 год

местоположение: Пермский край, г. Пермь, Свердловский район, ул. Братская

способ размещения объекта: подземный

Территория, согласно схеме, расположена в зонах с особыми условиями использования территорий: охранный зона газопроводов, приаэродромная территория аэродрома аэропорта Большое Савино.

ООО «Монолит-777»:

1. Соблюдать правила охранных зон газопроводов, установленные постановлением Правительства Российской Федерации от 20.11.2000 № 878 «Об утверждении Правил охраны газораспределительных сетей»;

2. Соблюдать правила охранных зон воздушного пространства, установленные постановлением Правительства Российской Федерации от 11.03.2010 № 138 «Об утверждении Федеральных правил использования воздушного пространства Российской Федерации»;

3. В соответствии с пунктом 7(2) Положения о порядке и условиях размещения объектов на землях или земельных участках, находящихся в государственной или муниципальной собственности, на территории Пермского края без предоставления земельных участков и установления сервитутов, утвержденного постановлением Правительства Пермского края от 22.07.2015 № 478-п, представить в департамент земельных отношений администрации города Перми в течение 1 месяца с момента размещения объектов материалы

контрольной геодезической съемки размещены объектов на бумажном и электронном носителях на безвозмездной основе.

В соответствии со статьей 20¹ Закона Пермского края от 14.09.2011 № 805-ПК «О градостроительной деятельности в Пермском крае» ООО «Монолит-777»:

1. Не позднее, чем за 10 рабочих дней до начала строительства и (или) реконструкции безвозмездно передает в департамент градостроительства и архитектуры администрации города Перми один экземпляр копий разделов проектной документации, предусмотренных пунктом 1 части 12 статьи 48 Градостроительного кодекса Российской Федерации;

2. В течение 10 рабочих дней после окончания работ по строительству, реконструкции безвозмездно передать в департамент градостроительства и архитектуры администрации города Перми схему, отображающую расположение объекта и сетей инженерно-технического обеспечения, подписанную застройщиком (техническим заказчиком), с приложением текстового и графического описания местоположения границ охранной и санитарно-защитной зоны, перечень координат характерных точек границ такой зоны.

Приложение: схема предполагаемых к использованию земель или части земельного участка на 1 л. в 1 экз.

Начальник отдела
предоставления земельных участков
по работе с юридическими лицами



Н.М. Санникова

Схема предполагаемых к использованию земель или части земельного участка

Цель использования земель, земельного участка или части земельного участка: (п.3.)
 Линейные сооружения, канализация /

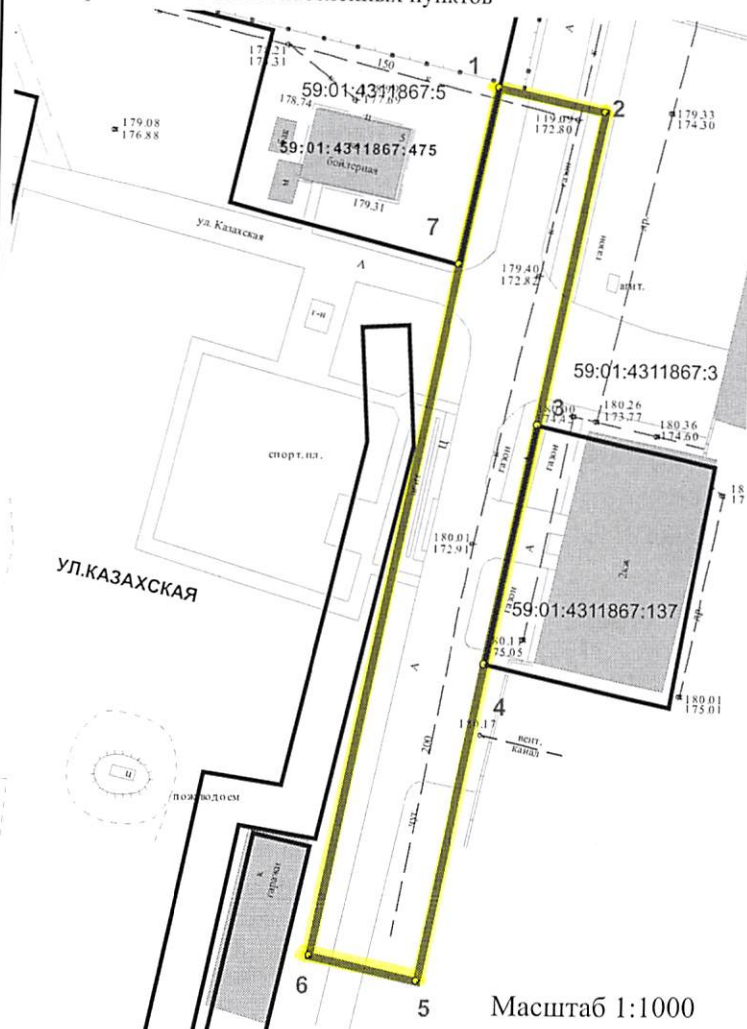
Линейные сооружения канализации (в том числе ливневой) и водоотведения, для размещения которых не требуется разрешения на строительство.

Срок использования земельного участка 1 год

Местоположение объекта: г.Пермь, Свердловский район, ул.Братская

Площадь земельного участка или части земельного участка - 1639 кв.м.



Категория земель: земли населенных пунктов



Каталог координат, м

Nº	X	Y
1	513797,22	2236592,55
2	513794,33	2236606,49
3	513753,88	2236598,29
4	513722,94	2236592,04
5	513682,18	2236583,92
6	513685,36	2236569,88
7	513774,22	2236587,74

Условные обозначения

- | | |
|---|--------------------------------------|
|  | Граница части земельного участка |
|  | Границы земельных участков |
| 59:01:4311867:5 | Кадастровый номер участка в квартале |

Описание границ смежных землепользователей:

от 1 точки до 2 точки городские земли
от 2 точки до 3 точки 59:01:4311497:3
от 3 точки до 4 точки 59:01:4311497:137
от 5 точки до 1 точки городские земли
от 7 точки до 1 точки 59:01:4311867:5

Заявитель:

(подпись, расшифровка подписи)

(для юридических лиц
и индивидуальных предпринимателей)

Нефедов С.А.

Верно